

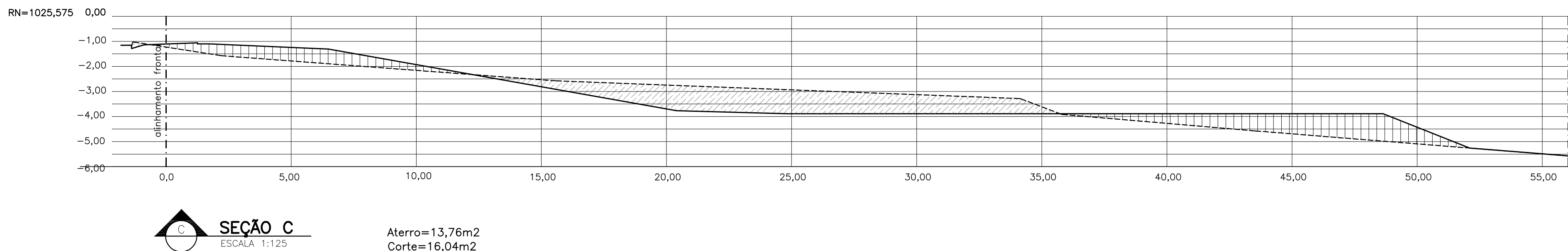


LEGENDA

 área de aterro

 área de corte

— — perfil terreno natural
—— perfil projetado (nível terra)



EXE	00	MISSÃO INICIAL		AROSSI	03/10/24
TIPO	REV	DESCRIÇÃO		DESENHO	DATA
REVISÕES					
<p align="center">MINISTÉRIO PÚBLICO DO ESTADO DE MINAS GERAIS SEDE DA PROMOTORIAS DE JUSTIÇA DE CAPELINHA</p>					
ENDEREÇO RUA DAS HORTÊNCIAS, S/Nº, BAIRRO BOUGANVILLE, CAPELINHA, MG				ÁREA DO TERRENO: 1504,05 m²	
PROPRIETÁRIO: ESTADO DE MINAS GERAIS – VINCULADO À PROCURADORIA-GERAL DE JUSTIÇA DO ESTADO DE MINAS GERAIS				CNPJ: 20.971.057/0001-45	
<p align="center">PROJETO DE TERRAPLENAGEM</p>					
IMPLANTAÇÃO – PADRÃO A5.2			ETAPA: EXECUTIVO	ÁREA CONSTRUÍDA: 921,74 m²	
UNIDADE RESPONSÁVEL DIRETORIA DE PROJETOS DE EDIFICAÇÕES/SUPERINTENDÊNCIA DE ENGENHARIA E ARQUITETURA					
RESPONSÁVEL TÉCNICO PELO PROJETO				CAU: A23880-5	
ALESSANDRA DRUMMOND DE FIGUEIREDO ROSSI					
CONTEÚDO:				DATA: OUT/2024	FOLHA:
PLANTA, SEÇÕES AA, BB, CC TABELA DE QUANTITATIVOS DE MOVIMENTO DE TERRA				ESCALA: Indicados	01/02